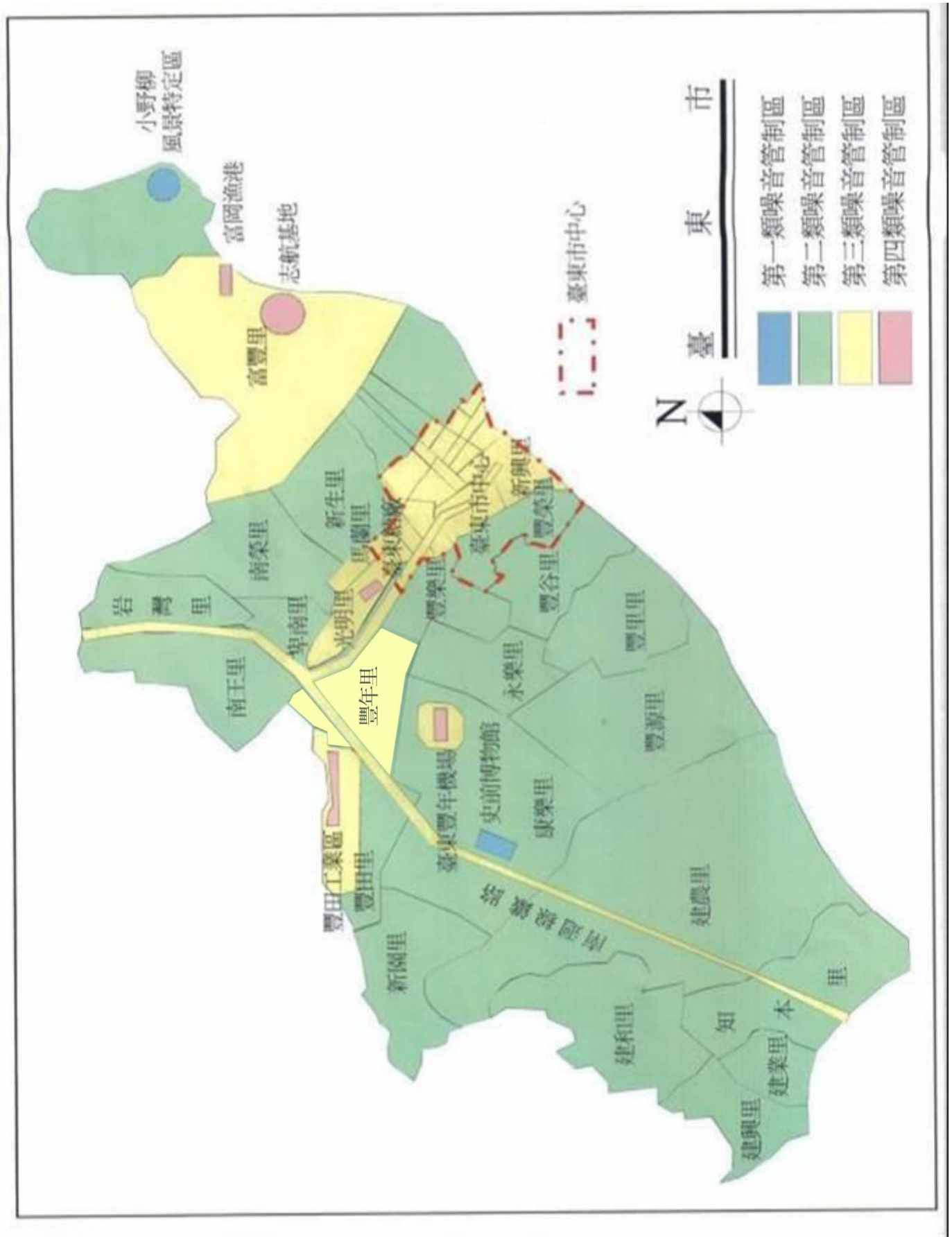
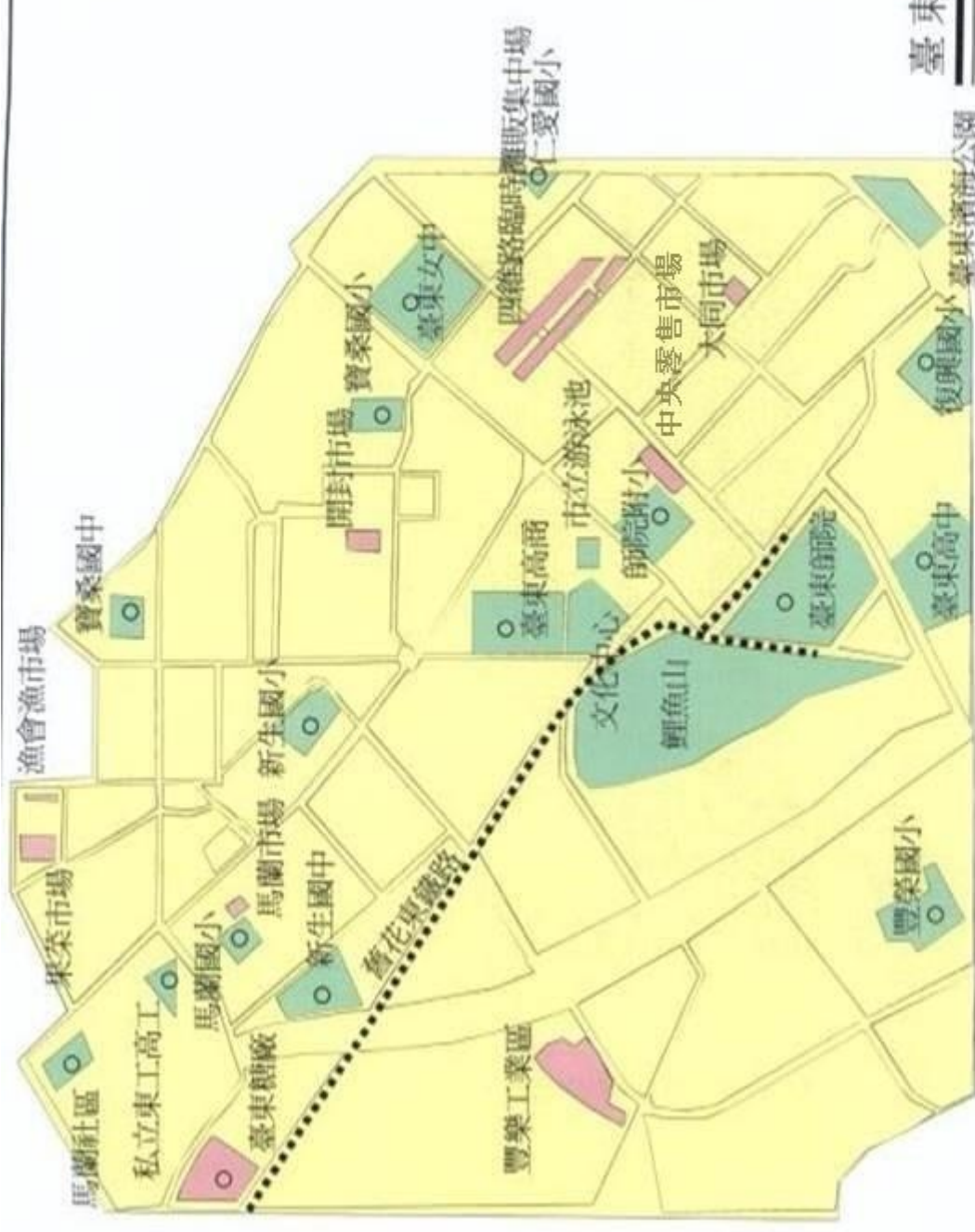


臺東縣一般環境噪音管制區分類圖
及分類情形一覽表

| 管制類別 鄉鎮市別 | 臺東市 |
|--------------|--|
| 第一類 (淺藍色) | 一、小野柳風景特定區。 二、市轄各都市計畫區內之農業區、保護區、公園、兒童遊樂場、運動場、園道、綠地、史前博物館。 三、區域計畫非都市土地使用編定地區內之特定農業區。 四、參閱噪音管制區規劃示意圖。 |
| 第二類 (淺綠色) | 一、永樂里。 二、豐里里。 三、豐榮里。 四、豐原里。 五、南榮里。 六、岩灣里。 七、卑南里。 八、南王里。 九、豐田里。 十、新園里。 十一、建和里。 十二、建興里。 十三、建業里。 十四、知本里。 十五、建農里。 十六、市轄各都市計畫區內之住宅區、機關用地(含區域計畫非都市土地使用編定區)。 十七、第二類特定管制區:各級公私立學校。 十八、參閱噪音管制區規劃示意圖。 |
| 第三類 (淺黃色) | 一、市轄各都市計畫區內之商業區及鐵路用地。 二、光明里。 三、豐年里。 四、富岡里。 五、富豐里。 六、參閱噪音管制區規劃示意圖。 |
| 第四類 (淺紅色) | 一、空軍志航基地。 二、民航局臺東航空站(豐年機場)。 三、伽藍港(富岡漁港)。 四、臺灣糖業公司臺東糖廠。 五、豐田工業區。 六、豐樂工業區。 七、第四類特定區管制區: (一)中央零售市場。 (二)果菜市場。 (三)馬蘭市場。 (四)大同市場。 (五)四維路臨時攤販集中場。 八、參閱噪音管制區規劃示意圖。 |
| 備註 | |



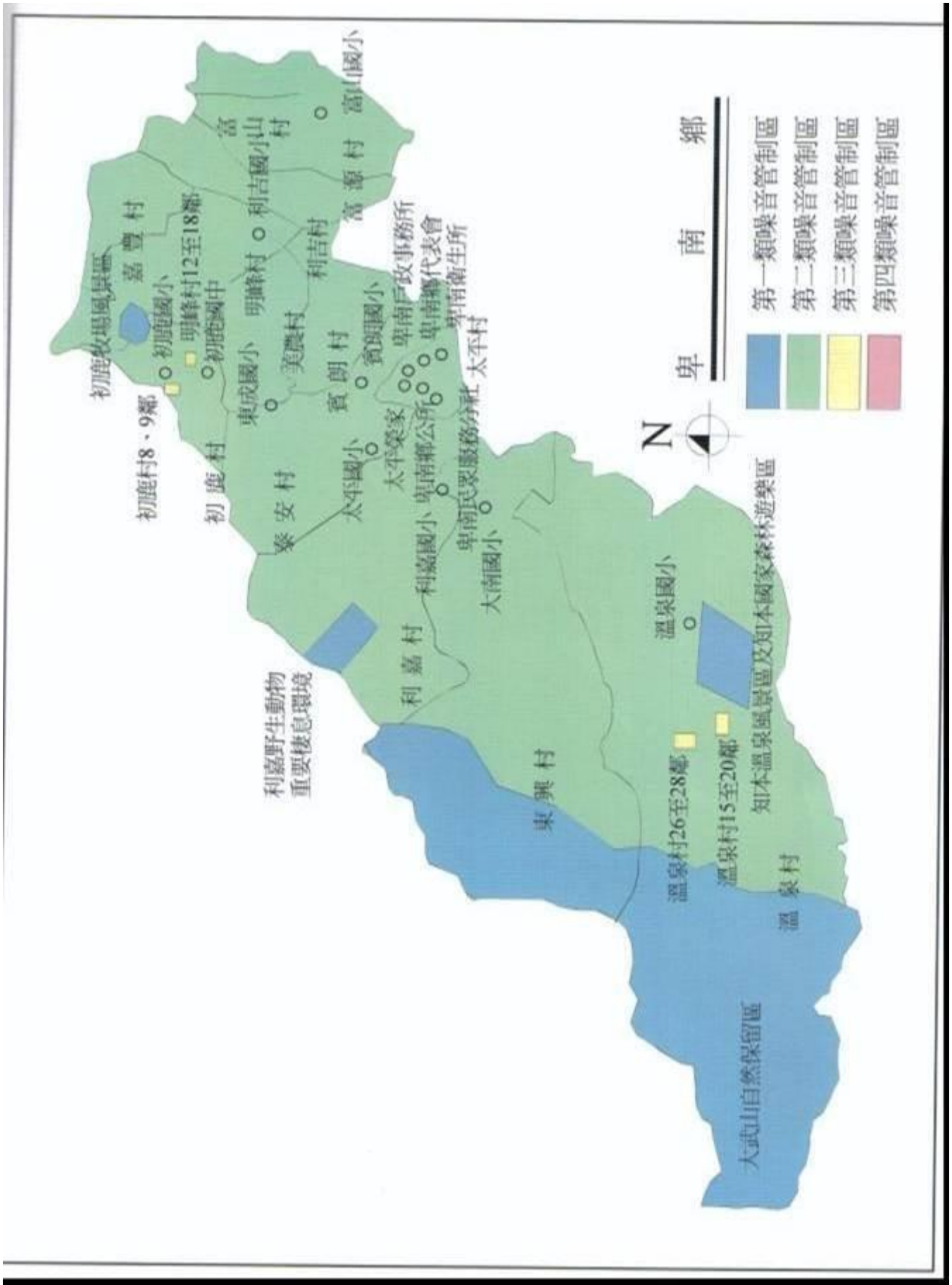
臺東市中心街道圖



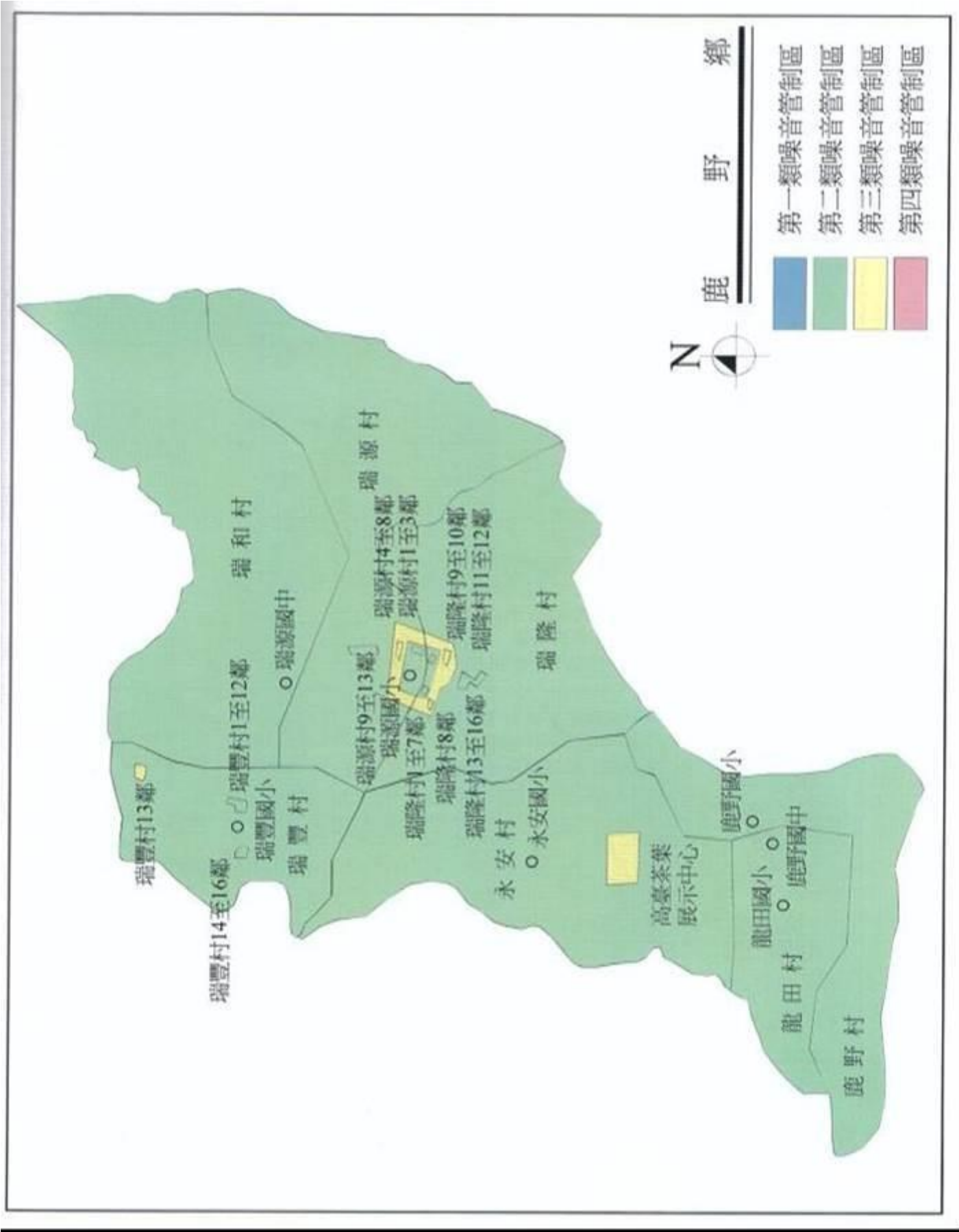
- 第一類噪音管制區
- 第二類噪音管制區
- 第三類噪音管制區
- 第四類噪音管制區

- 東海國中
- 東海社區

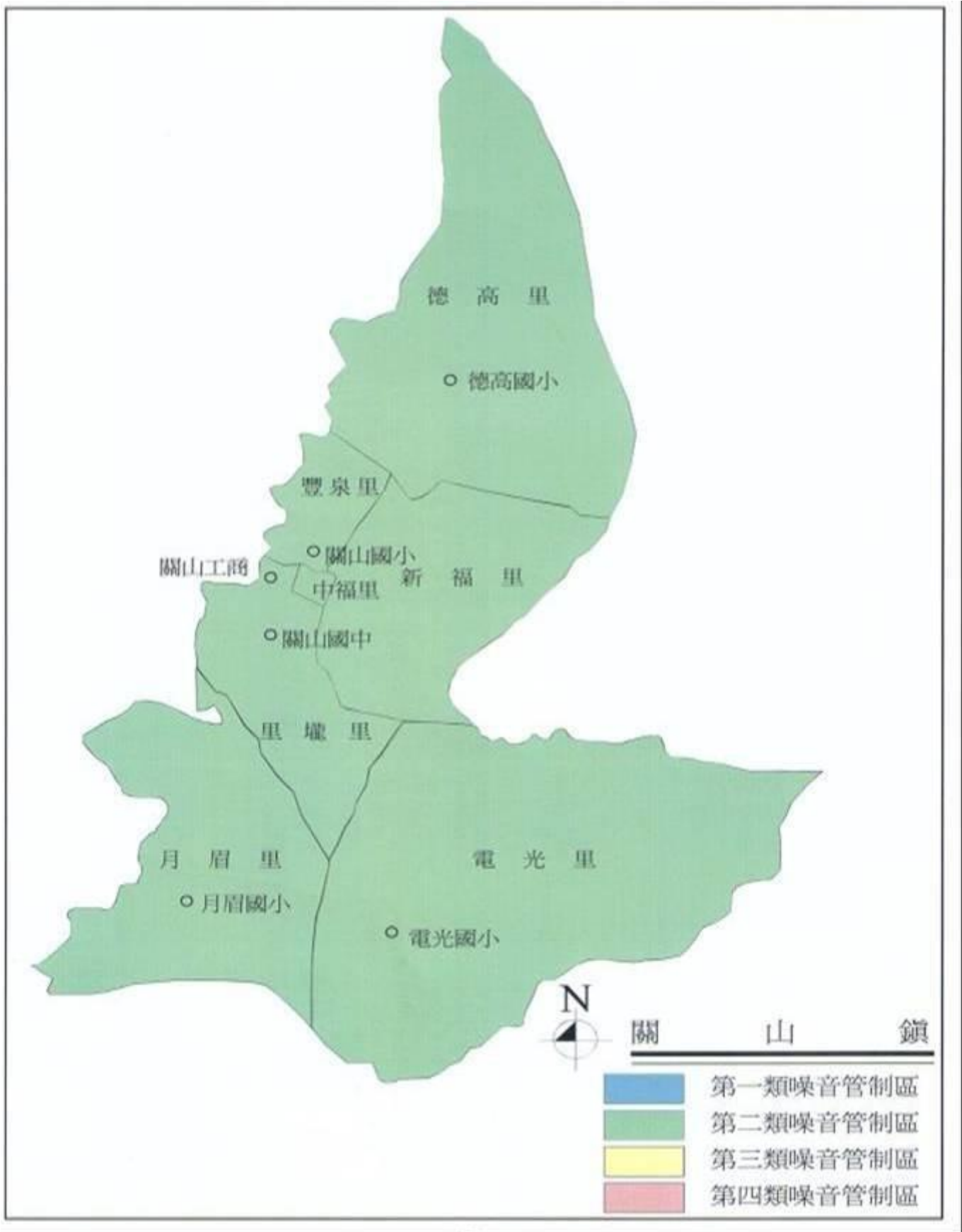
| 管制類別 鄉鎮市別 | 卑南鄉 |
|--------------|--|
| 第一類 (淺藍色) | 一、知本溫泉風景區及知本國家森林遊樂區。 二、初鹿牧場風景區。 三、利嘉野生動物重要棲息環境。 四、大武山自然保留區。 五、參閱噪音管制區規劃示意圖。 |
| 第二類 (淺綠色) | 一、東興村。 二、利嘉村。 三、泰安村。 四、賓朗村。 五、美農村。 六、嘉豐村。 七、富山村。 八、富源村。 九、利吉村。 十、太平村。 十一、明峰村 1 至 12 鄰。 十二、溫泉村 1 至 14 鄰、21 至 25 鄰、29 至 36 鄰。 十三、初鹿村 1 至 7 鄰、10 至 32 鄰。 十四、第二類特定管制區： 初鹿國中 初鹿國小 東成國小 賓朗國小 太平國小 利嘉國小 大南國小 溫泉國小 富山國小 利吉國小 卑南鄉公所 卑南衛生所 卑南戶政事務所 卑南鄉代表會 卑南民眾服務分社 太平榮家 十五、參閱噪音管制區規劃示意圖。 |
| 第三類 (淺黃色) | 一、初鹿村 8、9 鄰。 二、明峰村 12 至 18 鄰。 三、溫泉村 15 至 20 鄰、26 至 28 鄰。 四、參閱噪音管制區規劃示意圖。 |
| 第四類 (淺紅色) | 一、參閱噪音管制區規劃示意圖。 |
| 備註 | |



| | |
|--------------|--|
| 管制類別 鄉鎮市別 | 鹿野鄉 |
| 第一類 (淺藍色) | 一、參閱噪音管制區規劃示意圖。 |
| 第二類 (淺綠色) | <p>一、永安村。</p> <p>二、瑞和村。</p> <p>三、瑞隆村 1 至 7 鄰、9 至 10 鄰、13 至 16 鄰。</p> <p>四、瑞源村 1 至 3 鄰、9 至 13 鄰。</p> <p>五、瑞豐村 1 至 12 鄰、14 至 16 鄰。</p> <p>六、第二類特定管制區：</p> <p>鹿野國小 龍田國小 永安國小 瑞豐國小 瑞源國小 鹿野國中 瑞源國中</p> <p>七、參閱噪音管制區規劃示意圖。</p> |
| 第三類 (淺黃色) | <p>一、瑞隆村 8 鄰、11 至 12 鄰。</p> <p>二、瑞源村 4 至 8 鄰。</p> <p>三、瑞豐村 13 鄰。</p> <p>四、高臺茶葉展示中心。</p> <p>五、參閱噪音管制區規劃示意圖。</p> |
| 第四類 (淺紅色) | 一、參閱噪音管制區規劃示意圖。 |
| 備註 | |



| | |
|--------------|--|
| 管制類別 鄉鎮市別 | 關山鎮 |
| 第一類 (淺藍色) | <p>一、關山親水公園風景區、里壠公園、豐泉公園。</p> <p>二、參閱噪音管制區規劃示意圖。</p> |
| 第二類 (淺綠色) | <p>一、里壠里12至38鄰。</p> <p>二、中福里：1、5、6、8、9、12、13鄰。</p> <p>三、德高里1至31鄰、33鄰。</p> <p>四、新福里。</p> <p>五、月眉里。</p> <p>六、豐泉里。</p> <p>七、電光里。</p> <p>八、第二類特定管制區：</p> <p> 關山工商</p> <p> 關山國中</p> <p> 關山國小</p> <p> 德高國小</p> <p> 月眉國小</p> <p> 電光國小</p> <p> 關山鎮立圖書館</p> <p> 鴻德托兒所</p> <p> 兒童遊樂場</p> <p>九、參閱噪音管制區規劃示意圖。</p> |
| 第三類 (淺黃色) | <p>一、里壠里1至11鄰。</p> <p>二、中福里2至4鄰、7、10、11鄰、14至19鄰。</p> <p>三、德高里32鄰。</p> <p>四、參閱噪音管制區規劃示意圖。</p> |
| 第四類 (淺紅色) | <p>一、第四類特定管制區：</p> <p> 關山市場。</p> <p> 民權市場。</p> <p>二、參閱噪音管制區規劃示意圖。</p> |
| 備註 | |

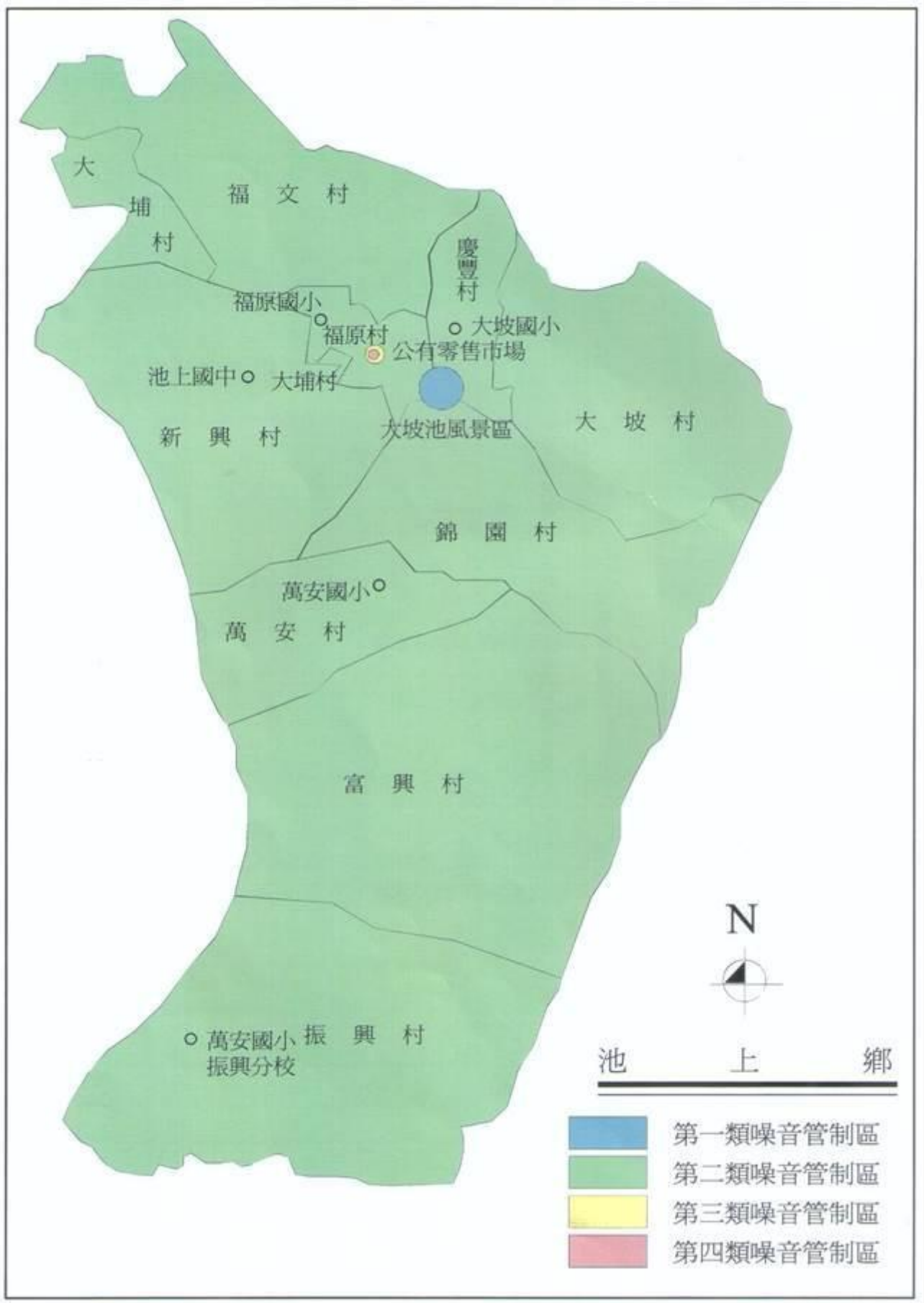




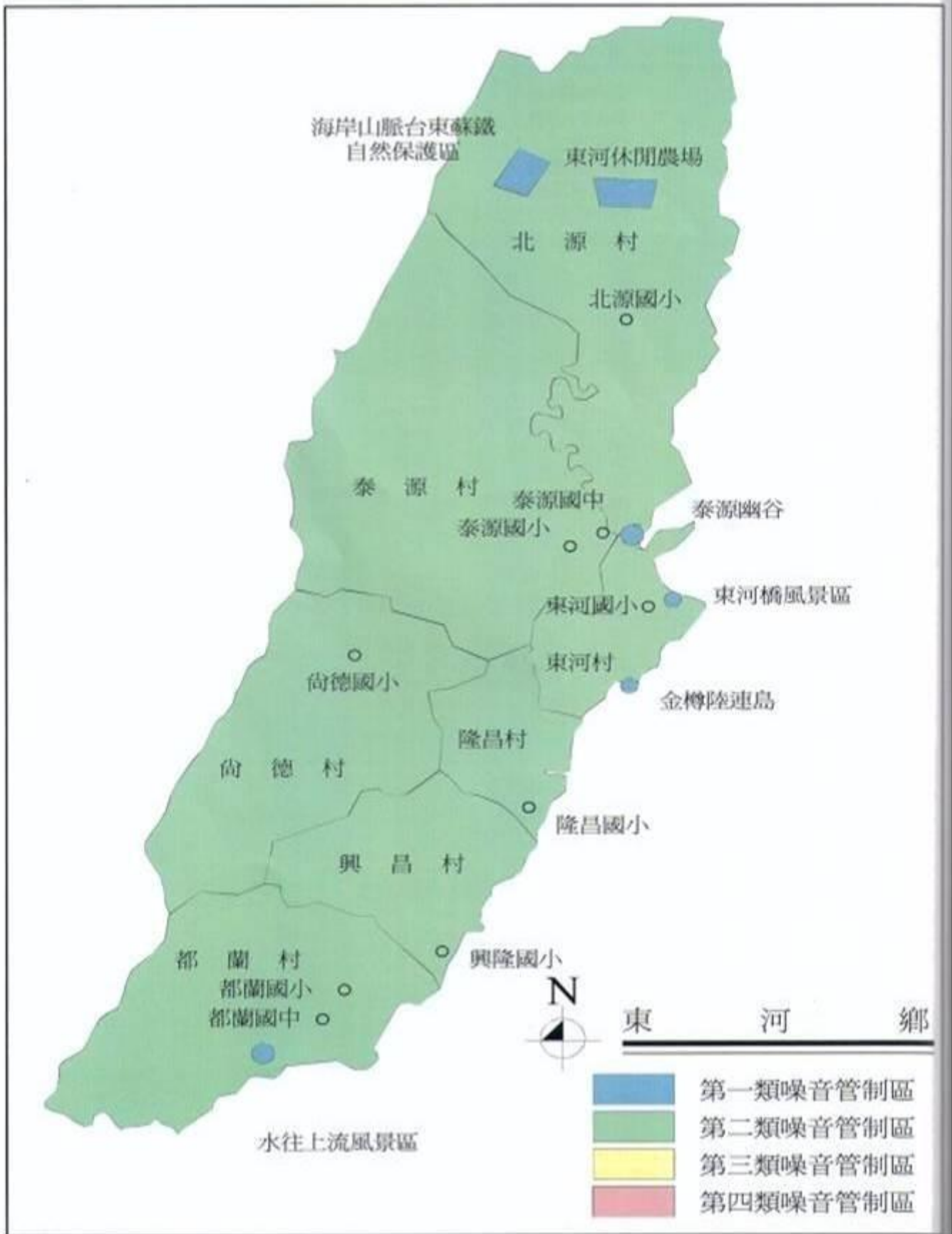
關山鎮中心街道圖

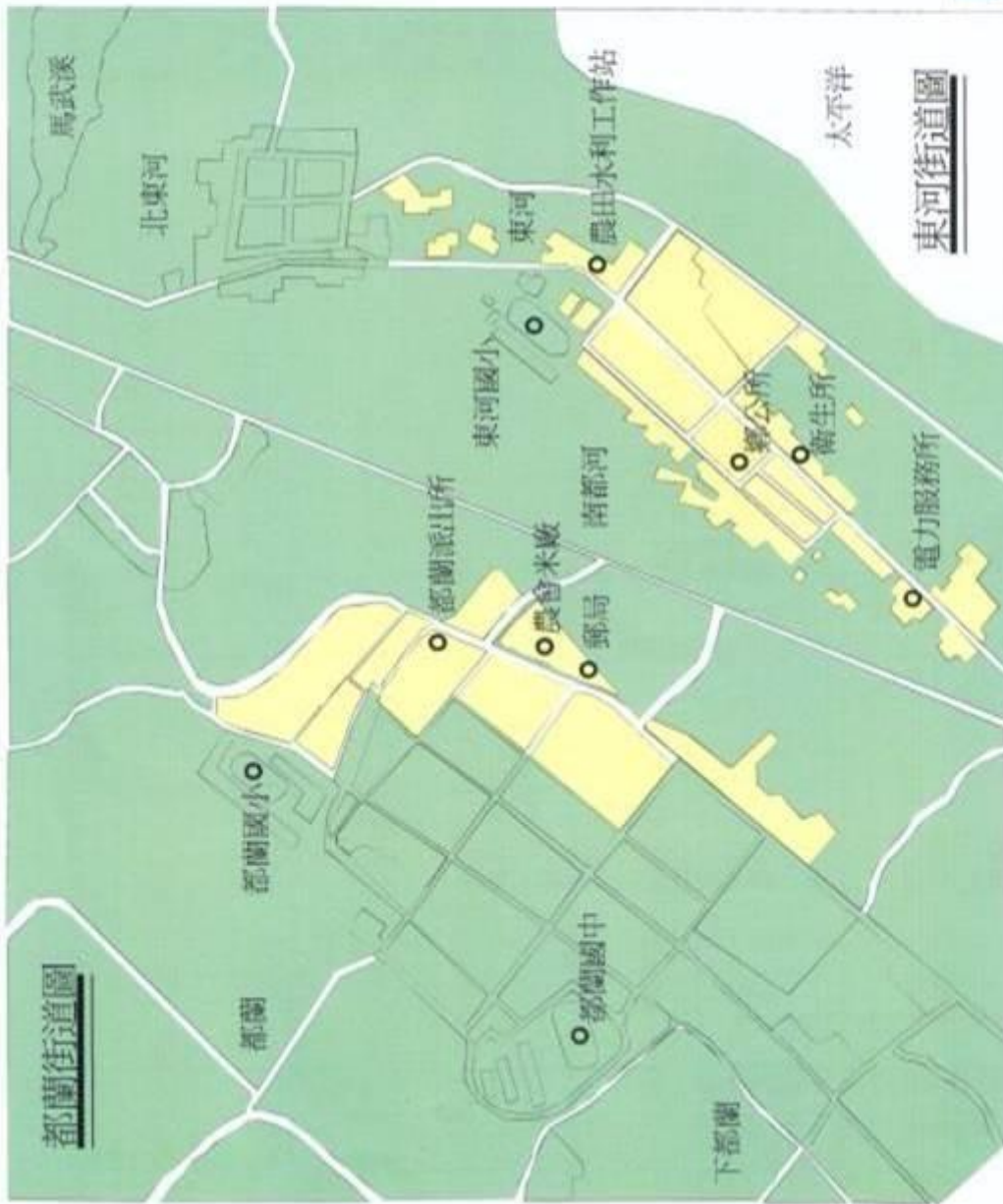
- 第一類噪音管制區
- 第二類噪音管制區
- 第三類噪音管制區
- 第四類噪音管制區

| | |
|--------------|--|
| 管制類別 鄉鎮市別 | 池上鄉 |
| 第一類 (淺藍色) | 一、大坡地風景區。 二、參閱噪音管制區規劃示意圖。 |
| 第二類 (淺綠色) | 一、福原村第 1 至 5 鄰、16 至 19 鄰。 二、福文村第 1 至 8 鄰、10 至 15 鄰、18 至 21 鄰。 三、慶豐村。 四、大坡村。 五、大埔村。 六、新興村。 七、錦園村。 八、萬安村。 九、富興村。 十、振興村。 十一、第二類特定管制區： 池上國中 福原國小 大坡國小 萬安國小 萬安國小振興分校 十二、參閱噪音管制區規劃示意圖。 |
| 第三類 (淺黃色) | 一、福原村第 6 至 15 鄰。 二、福文村第 4、9、16、17 鄰。 三、參閱噪音管制區規劃示意圖。 |
| 第四類 (淺紅色) | 一、第四類特定管制區： 池上公有零售市場。 二、參閱噪音管制區規劃示意圖。 |
| 備註 | |



| 管制類別 鄉鎮市別 | 東 河 鄉 |
|--------------|--|
| 第一類 (淺藍色) | 一、東河橋風景區。 二、都蘭村水往上流風景區。 三、泰源幽谷。 四、金樽陸連島。 五、東河休閒農場。 六、海岸山脈台東蘇鐵自然保護區。 七、參閱噪音管制區規劃示意圖。 |
| 第二類 (淺綠色) | 一、都蘭村 1 至 19 鄰、24 鄰、33 至 49 鄰。 二、東河村 1 至 5 鄰、17 鄰至 25 鄰。 三、泰源村 5 至 8 鄰、12 鄰至 32 鄰。 四、興昌村。 五、隆昌村。 六、北源村。 七、上德村。 八、第二類特定管制區： 都蘭國中 泰源國中 東河國小 都蘭國小 興隆國小 泰源國小 北源國小 尚德國小 九、參閱噪音管制區規劃示意圖。 |
| 第三類 (淺黃色) | 一、都蘭村 20 至 23 鄰、25 至 32 鄰。 二、東河村 6 至 16 鄰。 三、泰源村 1 至 4 鄰、9 至 11 鄰。 四、參閱噪音管制區規劃示意圖。 |
| 第四類 (淺紅色) | 一、參閱噪音管制區規劃示意圖。 |
| 備註 | |



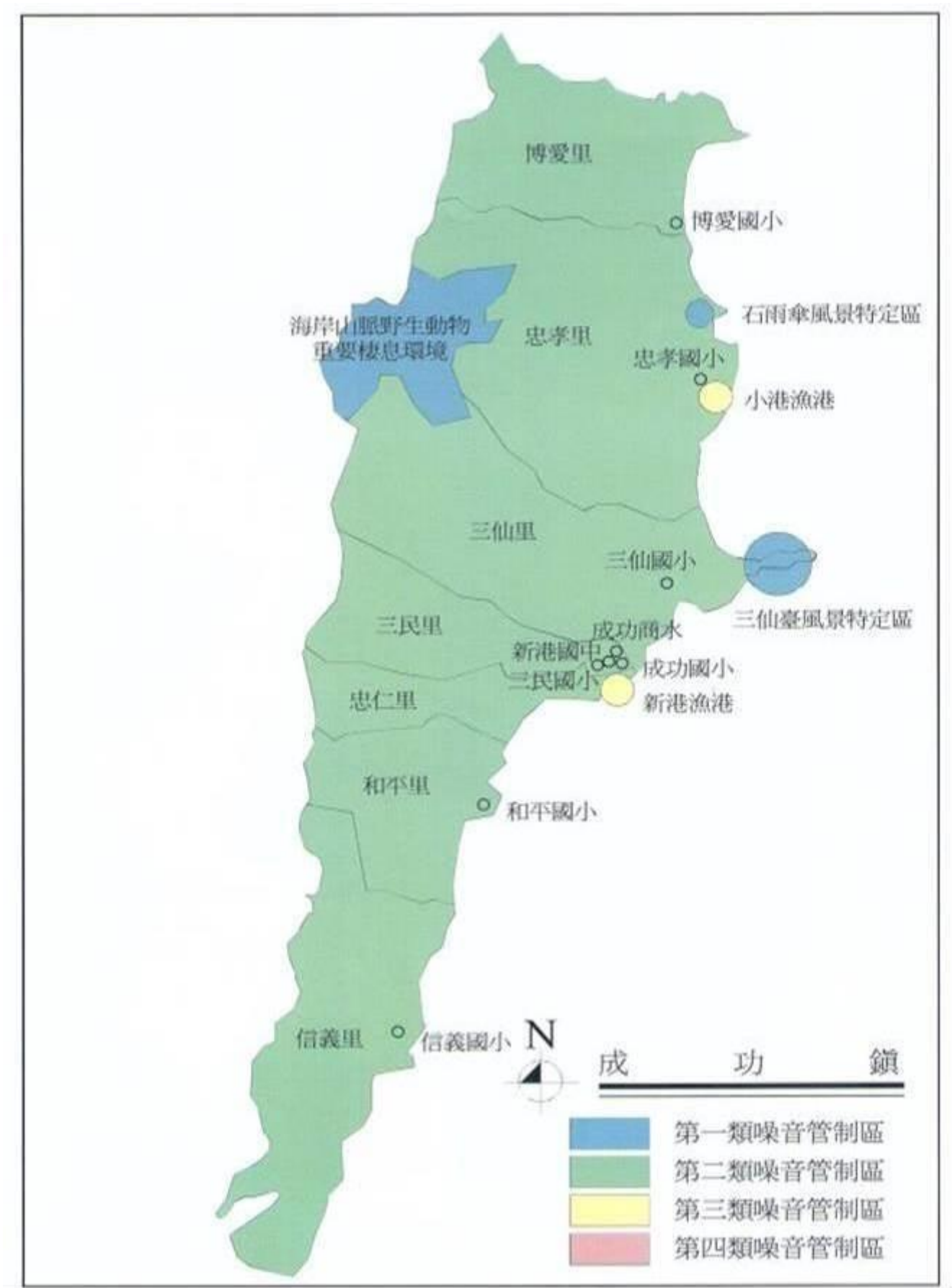


都蘭、東河街道圖

- 第一類噪音管制區
- 第二類噪音管制區
- 第三類噪音管制區
- 第四類噪音管制區

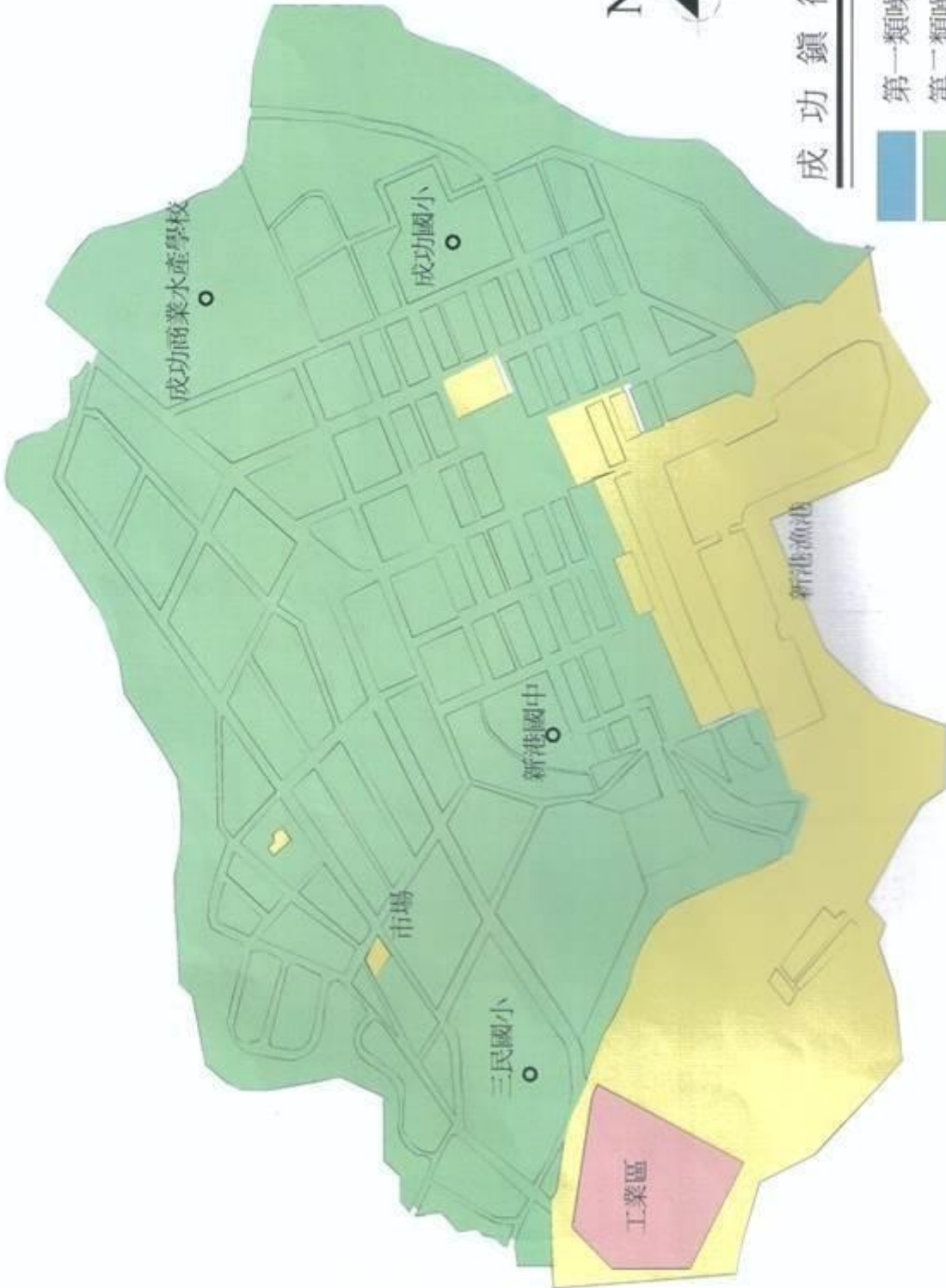


| 管制類別 鄉鎮市別 | 成功鎮 |
|--------------|--|
| 第一類 (淺藍色) | 一、三仙臺風景特定區。 二、石雨傘風景特定區。 三、海岸山脈野生動物重要棲息環境。 四、參閱噪音管制區規劃示意圖。 |
| 第二類 (淺綠色) | 一、忠仁里 32 至 38 鄰。 二、民里 6 至 8 鄰。 三、信義里 四、和平里。 五、三仙里。 六、忠孝里。 七、博愛里。 八、第二類特定管制區： 信義國小 和平國小 三仙國小 忠孝國小 博愛國小 成功國小 新港國中 成功商水 三民國小 九、參閱噪音管制區規劃示意圖。 |
| 第三類 (淺黃色) | 一、小港漁港。 二、新港漁港。 三、參閱噪音管制區規劃示意圖。 |
| 第四類 (淺紅色) | 一、忠仁里公民路以南工業區。 二、參閱噪音管制區規劃示意圖。 |
| 備註 | |



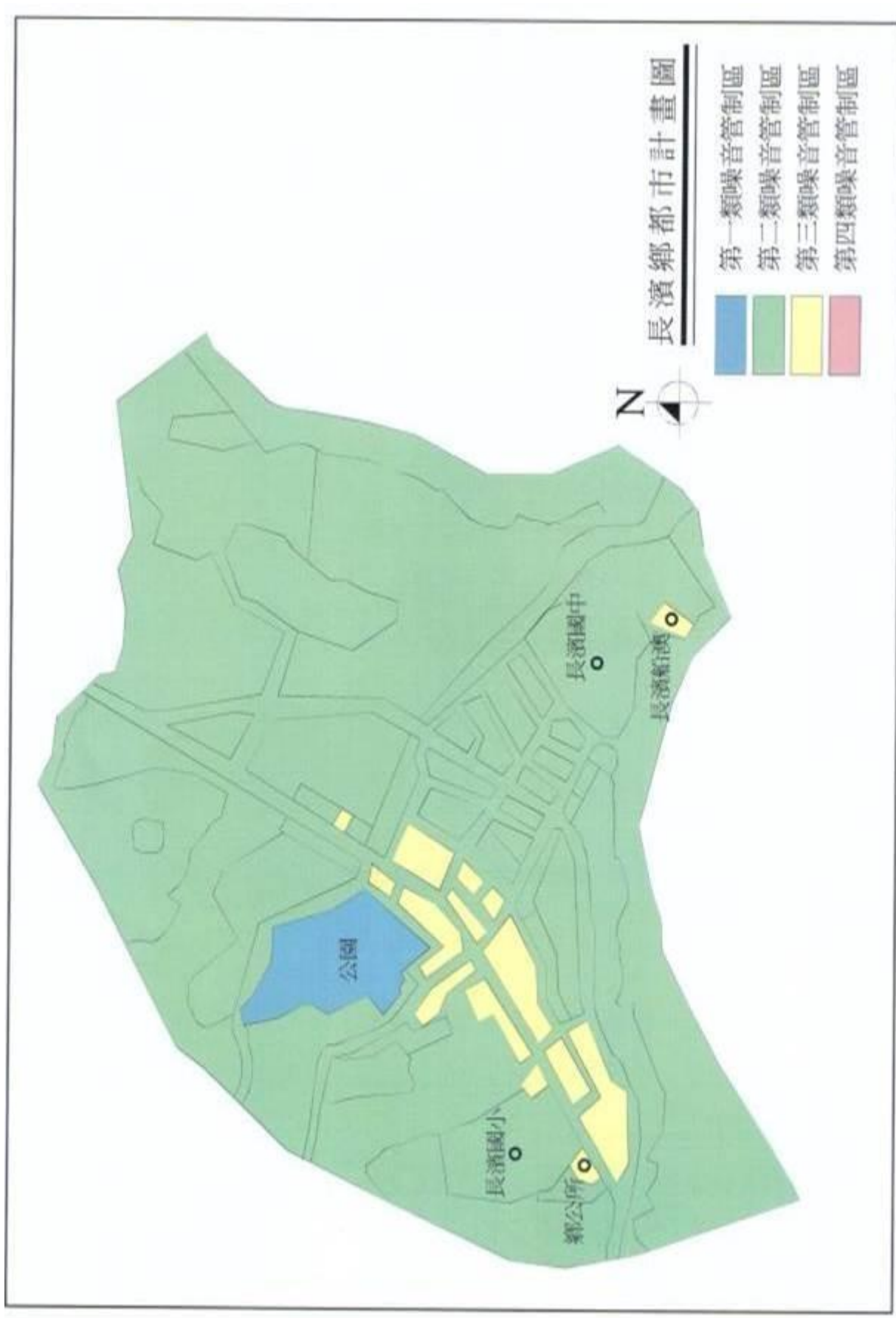
成功鎮街道圖

- 第一類噪音管制區
- 第二類噪音管制區
- 第三類噪音管制區
- 第四類噪音管制區

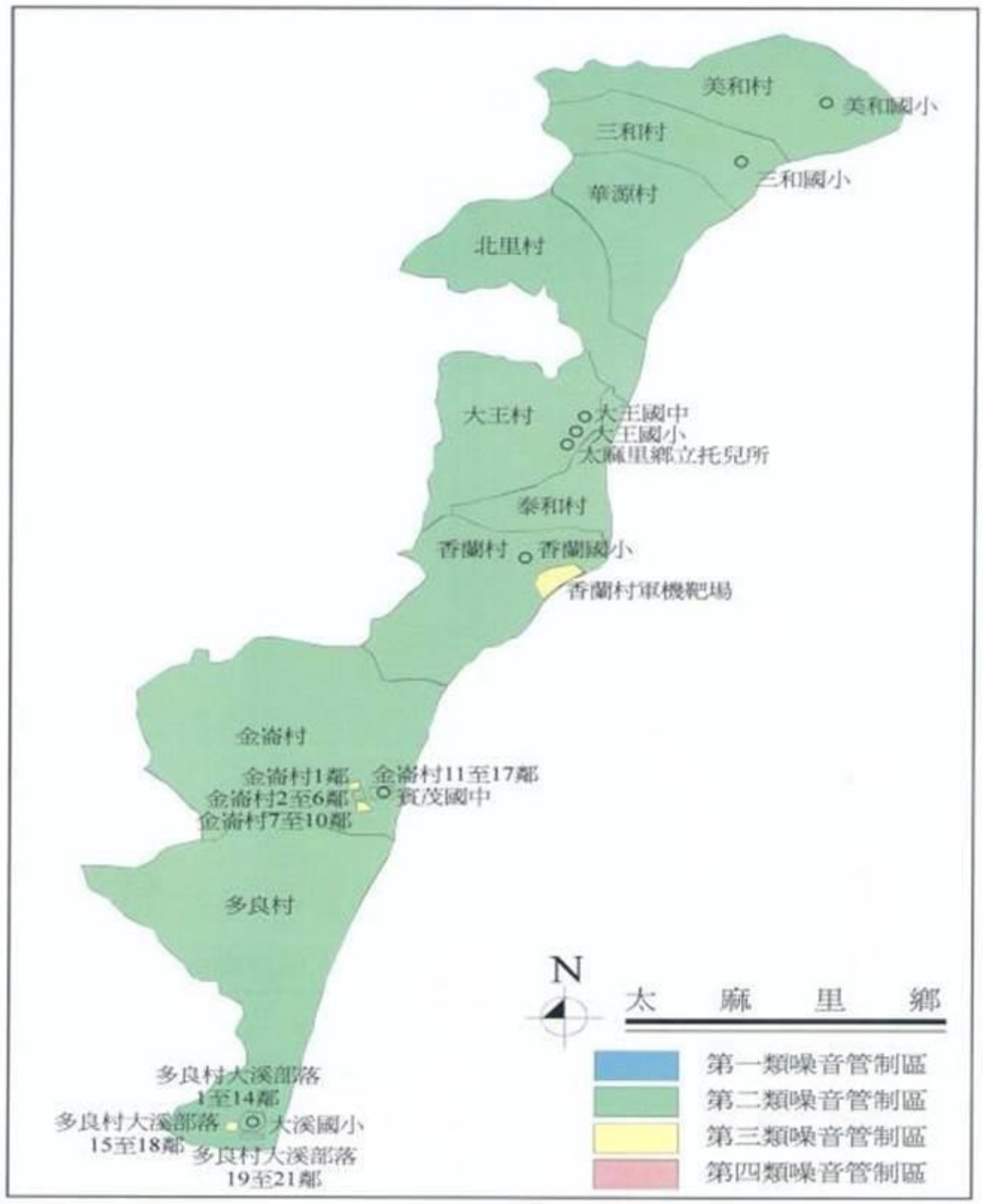


| 管制類別 鄉鎮市別 | 長濱鄉 |
|--------------|---|
| 第一類 (淺藍色) | 一、八仙洞風景區。 二、長濱一號公園。 三、參閱噪音管制區規劃示意圖。 |
| 第二類 (淺綠色) | 一、長濱村 1 至 3 鄰、11 至 29 鄰。 二、寧埔村。 三、竹湖村。 四、忠勇村。 五、三間村。 六、樟原村。 七、第二類特定管制區： 長濱國中 長濱國小 寧埔國小 竹湖國小 忠勇國小 三間國小 樟原國小 光榮社區托兒所 八、參閱噪音管制區規劃示意圖。 |
| 第三類 (淺黃色) | 一、長濱村 4 至 10 鄰。 二、長濱船澳。 三、參閱噪音管制區規劃示意圖。 |
| 第四類 (淺紅色) | 一、參閱噪音管制區規劃示意圖。 |
| 備註 | |





| | |
|--------------|--|
| 管制類別 鄉鎮市別 | 太麻里鄉 |
| 第一類 (淺藍色) | 一、參閱噪音管制區規劃示意圖。 |
| 第二類 (淺綠色) | <p>一、美和村。</p> <p>二、三和村。</p> <p>三、華源村。</p> <p>四、北里村。</p> <p>五、香蘭村。</p> <p>六、金崙村 2 至 6 鄰、11 至 17 鄰。</p> <p>七、多良村 1 至 14 鄰、19 至 21 鄰。</p> <p>八、第二類特定管制區：</p> <p> 大王國中</p> <p> 賓茂國中</p> <p> 美和國小</p> <p> 三和國小</p> <p> 大王國小</p> <p> 香蘭國小</p> <p> 大溪國小</p> <p> 太麻里鄉立圖書館</p> <p> 太麻里鄉立托兒所</p> <p>九、參閱噪音管制區規劃示意圖。</p> |
| 第三類 (淺黃色) | <p>一、金崙村 1 鄰、7 至 10 鄰。</p> <p>二、多良大溪部落 15 至 18 鄰。</p> <p>三、香蘭村軍機靶場。</p> <p>四、太麻里車站。</p> <p>伍、參閱噪音管制區規劃示意圖。</p> |
| 第四類 (淺紅色) | 一、參閱噪音管制區規劃示意圖。 |
| 備註 | |





太麻里鄉中心街道圖

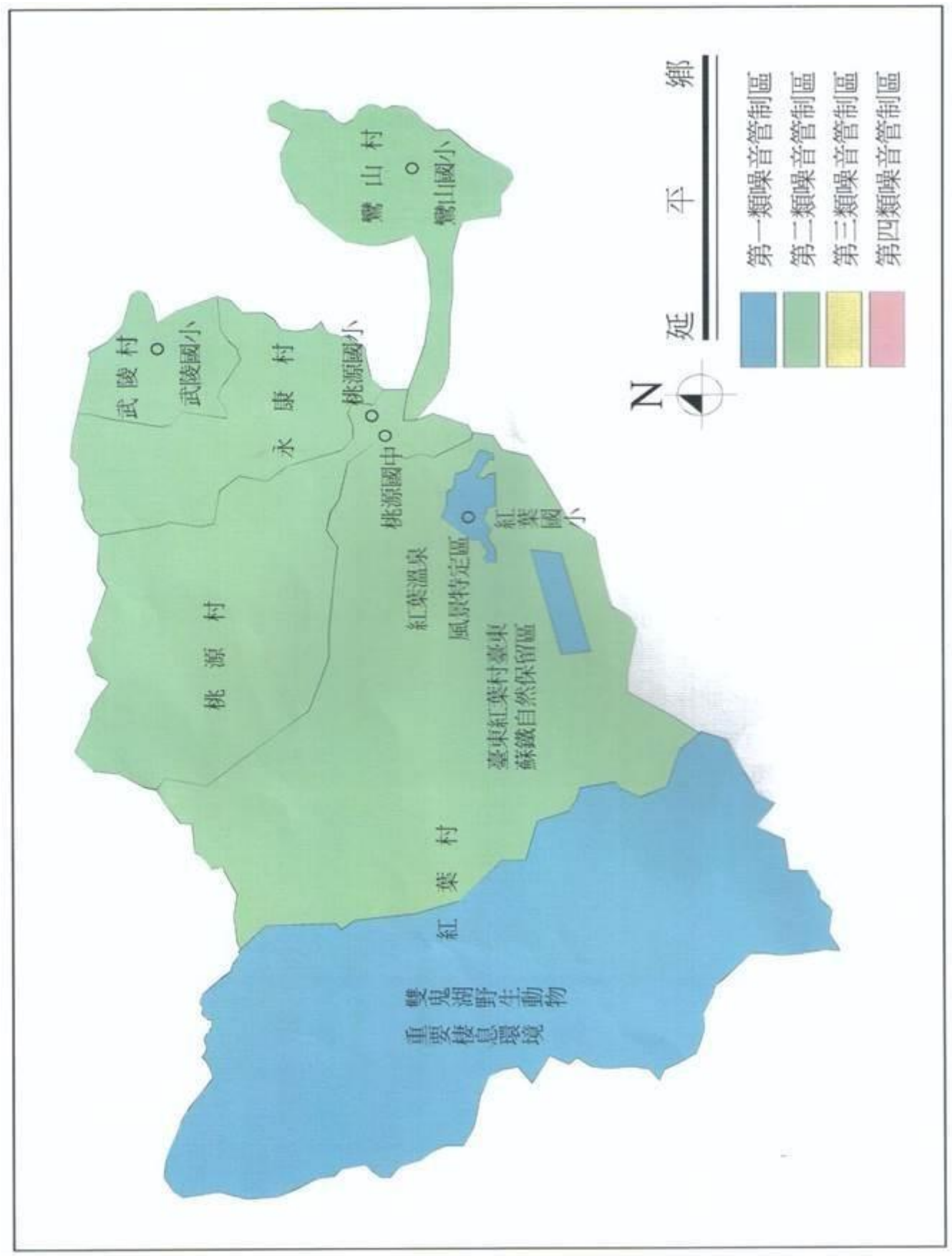
- | | |
|--|----------|
| | 第一類噪音管制區 |
| | 第二類噪音管制區 |
| | 第三類噪音管制區 |
| | 第四類噪音管制區 |

| 管制類別 鄉鎮市別 | 大 武 鄉 |
|--------------|--|
| 第一類 (淺藍色) | 一、大武村海濱公園風景特定區。 二、金龍湖觀光景點特定區。 三、鄉轄各都市計畫區內之保護區、公園、綠地。 四、大湖部落保護區。 五、大武山自然保留區。 六、參閱噪音管制區規劃示意圖。 |
| 第二類 (淺綠色) | 一、大竹村。 二、大鳥村。 三、大武村。 四、尚武村。 五、南興村。 六、第二類特定管制區： 大鳥國小 大武國小 尚武國小 大鳥國小愛國浦分校 尚武鄉立圖書館 七、參閱噪音管制區規劃示意圖。 |
| 第三類 (淺黃色) | 一、都市計畫內商業區部分。 二、鐵路用地：和平部落、加津林、富山、富南部落、大鳥村入口。 三、大武漁港。 四、參閱噪音管制區規劃示意圖。 |
| 第四類 (淺紅色) | 一、參閱噪音管制區規劃示意圖。 |
| 備註 | |

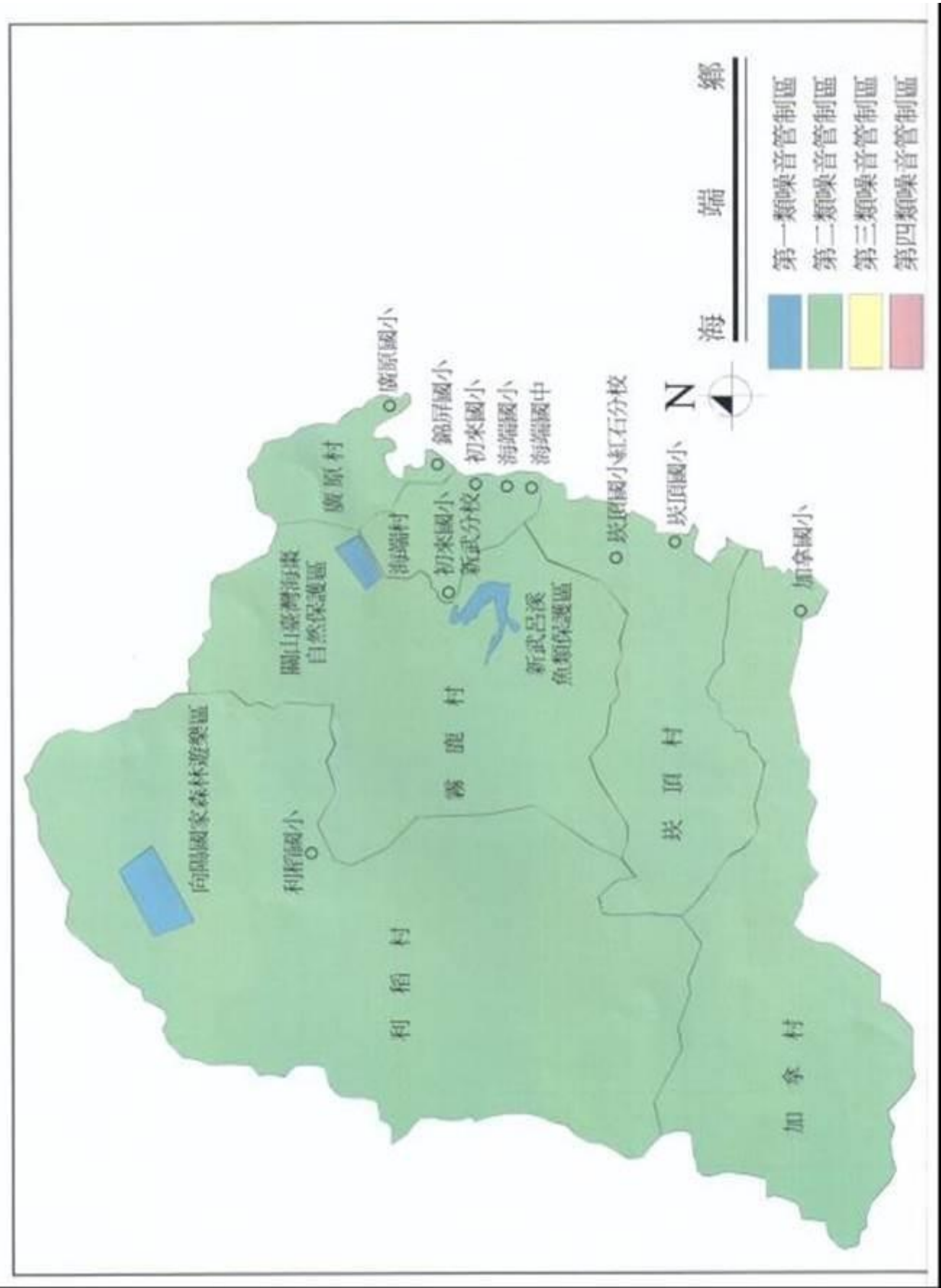


| 管制類別 鄉鎮市別 | 綠島鄉 |
|--------------|--|
| 第一類 (淺藍色) | 一、參閱噪音管制區規劃示意圖。 |
| 第二類 (淺綠色) | 一、公館村。 二、中寮村 1 鄰、5 至 8 鄰、10 至 15 鄰。 三、南寮村 2 至 8 鄰、12 至 16 鄰。 四、第二類特定管制區： 綠島國中 綠島國小 公館國小 綠洲山莊 綠島技能訓練所 綠島鄉公所 綠島分駐所 綠島衛生所 綠島助航臺 綠島教養所 綠島監獄 中寮社區活動中心 南寮社區活動中心 五、參閱噪音管制區規劃示意圖。 |
| 第三類 (淺黃色) | 一、綠島國民旅舍。 二、中寮村 2 鄰至 4 鄰、9 鄰。 三、南寮村 1 鄰、9 至 11 鄰。 四、綠島港口。 五、中寮船澳。 六、參閱噪音管制區規劃示意圖。 |
| 第四類 (淺紅色) | 一、綠島機場。 二、綠島發電廠。 三、參閱噪音管制區規劃示意圖。 |
| 備註 | |

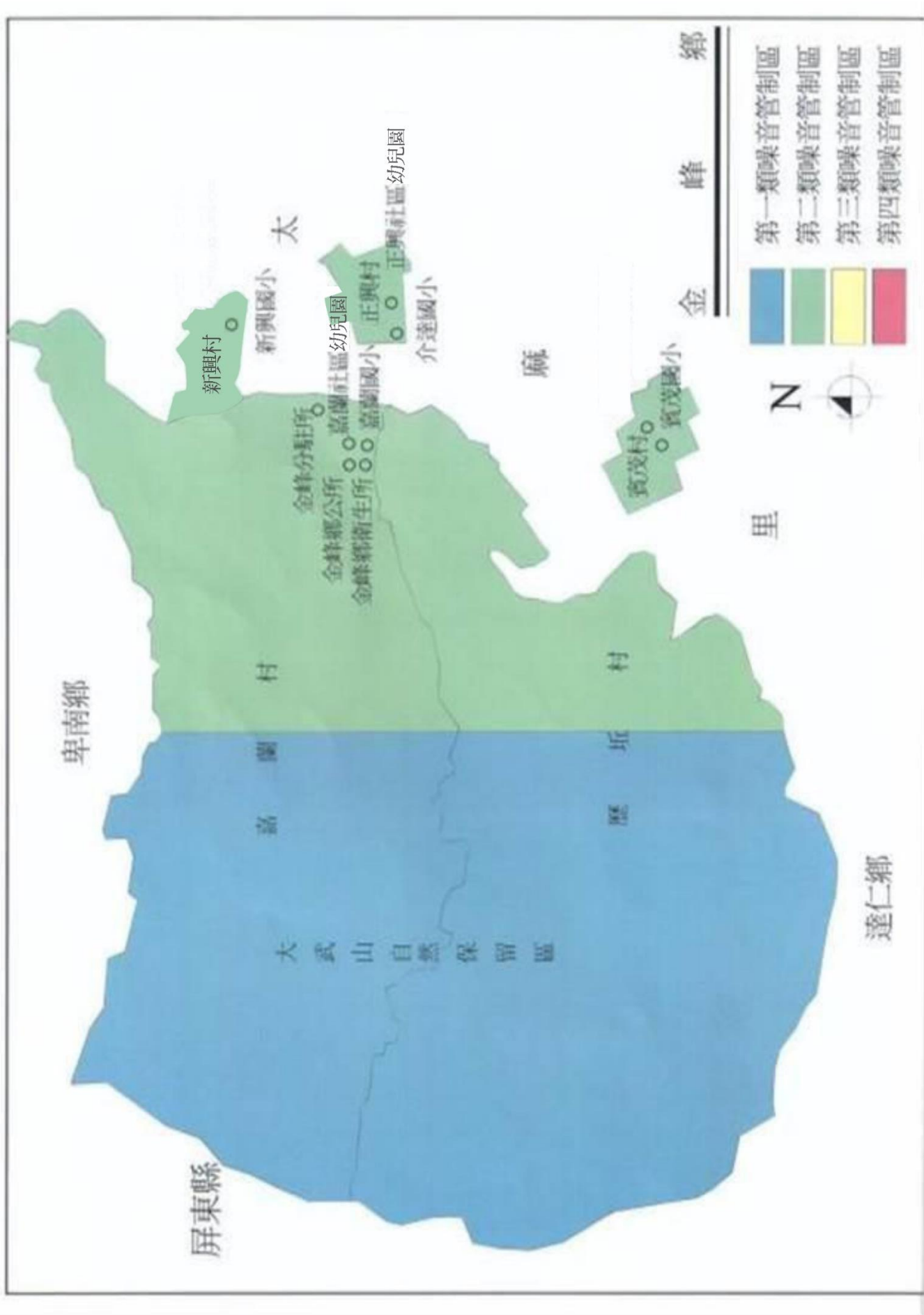
| 管制類別 鄉鎮市別 | 延平鄉 |
|--------------|---|
| 第一類 (淺藍色) | 一、紅葉溫泉風景特定區。 二、臺東紅葉村臺東蘇鐵自然保留區。 三、雙鬼湖野生動物重要棲息環境。 四、關山野生動物重要棲息環境。 五、參閱噪音管制區規劃示意圖。 |
| 第二類 (淺綠色) | 一、桃源村。 二、紅葉村。 三、永康村。 四、武陵村。 五、鸞山村。 六、第二類特定管制區： 桃源國中 桃源國小 紅葉國小 武陵國小 鸞山國小 延平鄉立圖書館 七、參閱噪音管制區規劃示意圖。 |
| 第三類 (淺黃色) | 一、參閱噪音管制區規劃示意圖。 |
| 第四類 (淺紅色) | 一、參閱噪音管制區規劃示意圖。 |
| 備註 | |



| 管制類別 鄉鎮市別 | 海 端 鄉 |
|--------------|---|
| 第一類 (淺藍色) | 一、新武呂溪漁類保護區。 二、向陽國家森林遊樂區。 三、關山野生動物重要棲息環境。 四、關山臺灣海棗自然保護區。 五、參閱噪音管制區規劃示意圖。 |
| 第二類 (淺綠色) | 一、加拿村。 二、崁頂村。 三、海端村。 四、廣原村。 五、霧鹿村。 六、利稻村。 七、第二類特定管制區： 海端國中 加拿國小 崁頂國小 崁頂國小 紅石分校 海端國小 初來國小 初來國小新武分校 錦屏國小 廣原國小 霧鹿國小 利稻國小 八、參閱噪音管制區規劃示意圖。 |
| 第三類 (淺黃色) | 一、參閱噪音管制區規劃示意圖。 |
| 第四類 (淺紅色) | 一、參閱噪音管制區規劃示意圖。 |
| 備註 | |



| 管制類別 鄉鎮市別 | 金 峰 鄉 |
|--------------|--|
| 第一類 (淺藍色) | 一、大武山自然保留區。 二、參閱噪音管制區規劃示意圖。 |
| 第二類 (淺綠色) | 一、嘉蘭村。 二、正興村。 三、新興村。 四、賓茂村。 五、歷坵村。 六、第二類特定管制區： 嘉蘭國小 介達國小 新興國小 賓茂國小 金峰鄉公所 金峰鄉衛生所 金鋒分駐所 嘉蘭社區幼兒園 正興社區幼兒園 七、參閱噪音管制區規劃示意圖。 |
| 第三類 (淺黃色) | 一、參閱噪音管制區規劃示意圖。 |
| 第四類 (淺紅色) | 二、參閱噪音管制區規劃示意圖。 |
| 備註 | |



| | |
|--------------|---|
| 管制類別 鄉鎮市別 | 達仁鄉 |
| 第一類 (淺藍色) | 一、南田風景區。 二、大武事業區臺灣穗花衫自然保留區。 三、大武山自然保留區。 四、大武臺灣油杉自然保護區。 五、參閱噪音管制區規劃示意圖。 |
| 第二類 (淺綠色) | 一、安朔村 1 至 8 鄰。 二、臺坂村。 三、土坂村。 四、南田村。 五、新化村。 六、森永村。 七、第二類特定管制區： 安朔國小 臺坂國小 土坂國小 森永國小 新化國小 安朔社區托兒所 臺坂社區托兒所 土坂社區托兒所 八、參閱噪音管制區規劃示意圖。 |
| 第三類 (淺黃色) | 一、安朔村復興路 9 至 14 鄰。 二、參閱噪音管制區規劃示意圖。 |
| 第四類 (淺紅色) | 一、參閱噪音管制區規劃示意圖。 |
| 備註 | |



| | |
|--------------|---|
| 管制類別 鄉鎮市別 | 蘭 嶼 鄉 |
| 第一類 (淺藍色) | 一、參閱噪音管制區規劃示意圖。 |
| 第二類 (淺綠色) | 一、東清村。 二、紅頭村。 三、椰油村。 四、朗島村。 五、蘭嶼鄉公共造產。 六、參閱噪音管制區規劃示意圖。 |
| 第三類 (淺黃色) | 一、紅頭村漁人路 11 鄰。 三、參閱噪音管制區規劃示意圖。 |
| 第四類 (淺紅色) | 一、蘭嶼機場。 二、臺電公司蘭嶼發電廠。 三、參閱噪音管制區規劃示意圖。 |
| 備註 | |

